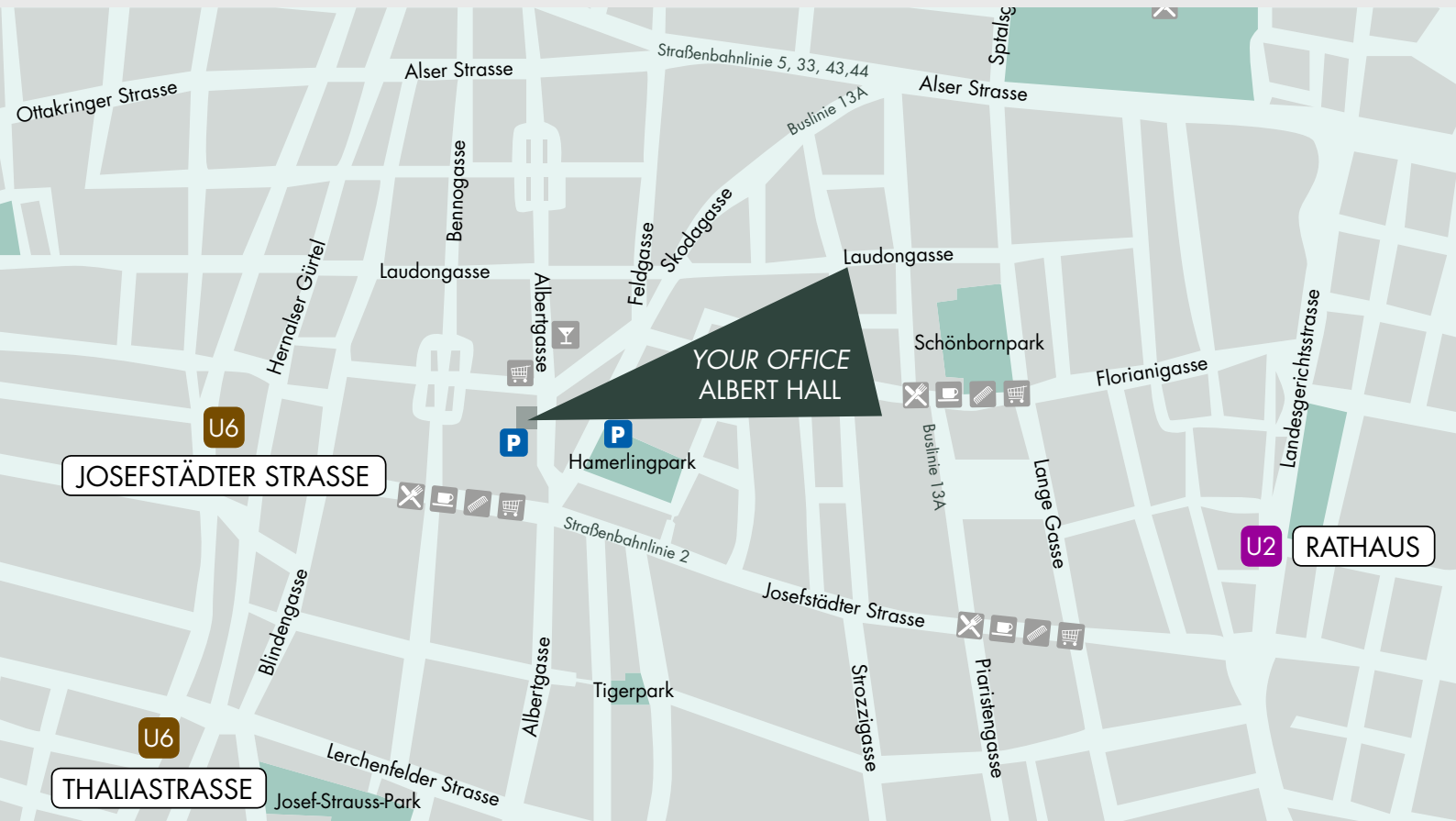


Anfahrtsplan ALBERT HALL



Erreichen Sie unseren Standort ALBERT HALL stressfrei und bequem:
Nutzen Sie bei Anreise mit dem PKW die hauseigene Parkgarage (bei Verfügbarkeit), die gegenüberliegende öffentliche Hamerlingplatz-Tiefgarage oder eine der anderen öffentlichen Parkgaragen in Gehweite. Sind Sie öffentlich unterwegs, nutzen Sie am besten die U-Bahn-Linie U6 (Station Josefstädterstraße).

Anschrift

YOUR OFFICE | Albertgasse 35, 1080 Wien







Erreichbarkeit mit öffentlichen Verkehrsmitteln

5 Gehminuten von der **U-Bahn-Linie U6** | Station Josefstädterstraße

10 Gehminuten von der **U-Bahn-Linie U2** | Station Rathaus

Linien 2, 5, 33 und 13A vor dem Haus

Legende

-  Parkgarage
-  Restaurant
-  Café
-  Bar
-  Supermarkt
-  Friseur