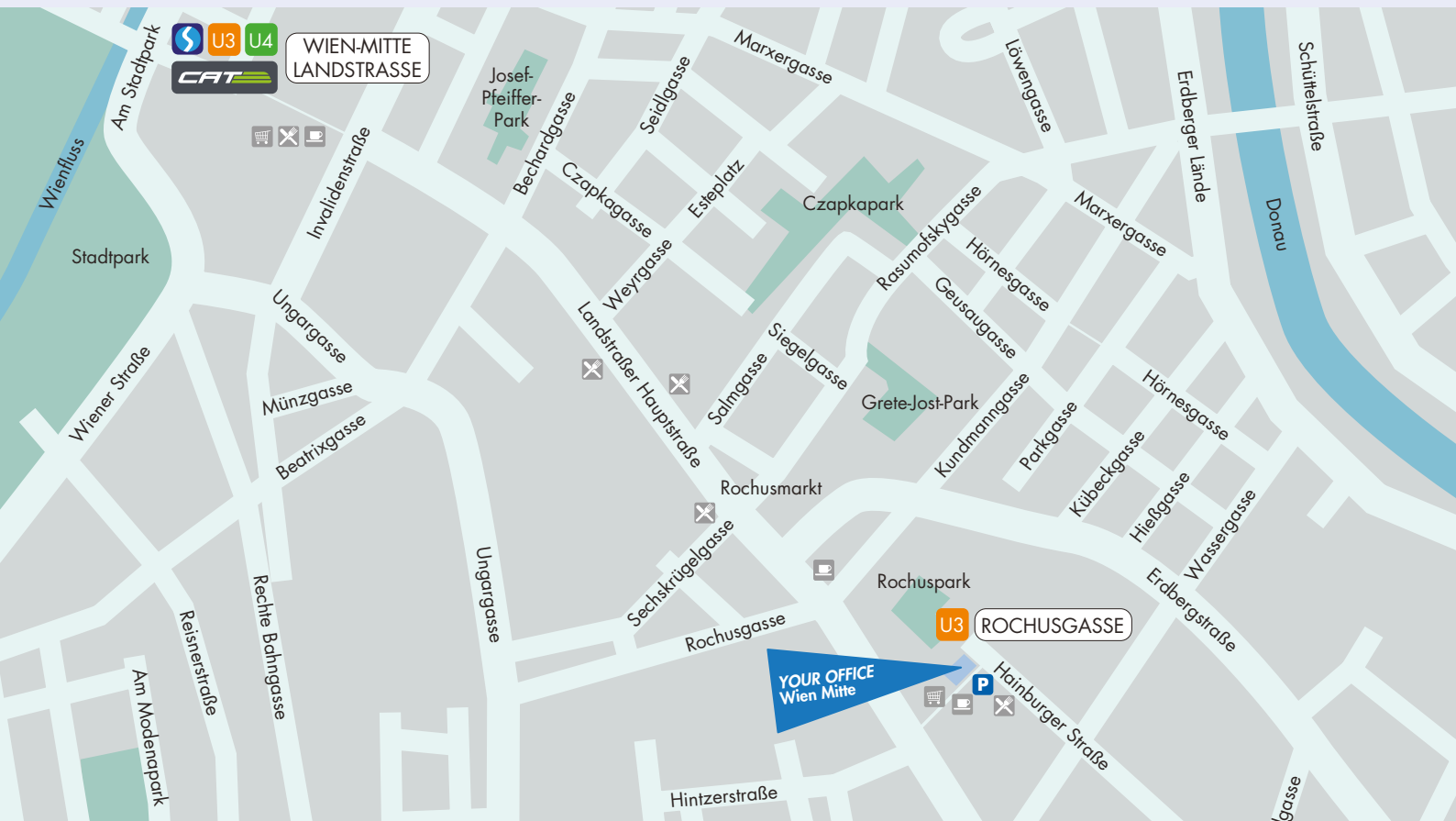


# Anfahrtsplan WIEN MITTE



So erreichen Sie unseren Standort Landstraße stressfrei und bequem: Nutzen Sie bei Anreise mit dem PKW die hauseigene Tiefgarage oder die des Einkaufszentrums Galleria ganz in der Nähe. Öffentlich erreichen Sie uns mit der U3 (Station Rochusgasse, Ausgang Hainburgerstraße). Ebenfalls in Gehweite: der Knotenpunkt Wien Mitte (U3, U4, S-Bahnen, Busse, direkte Flughafenverbindung mit City-Check-in).








## Anschrift

**YOUR OFFICE** | Landstraßer Hauptstraße 71/2, 1030 Wien

## Optimale Verkehrsanbindung

- 1/2 Gehminute von der **U-Bahn-Linie U3** | Rochusgasse (Ausgang Hainburgerstraße)
- **Autobuslinie 74A** | Station Rochusgasse

## Legende

-  City Airport Train
-  U-Bahn
-  S-Bahn
-  Parkgarage
-  Restaurant
-  Café
-  Shopping