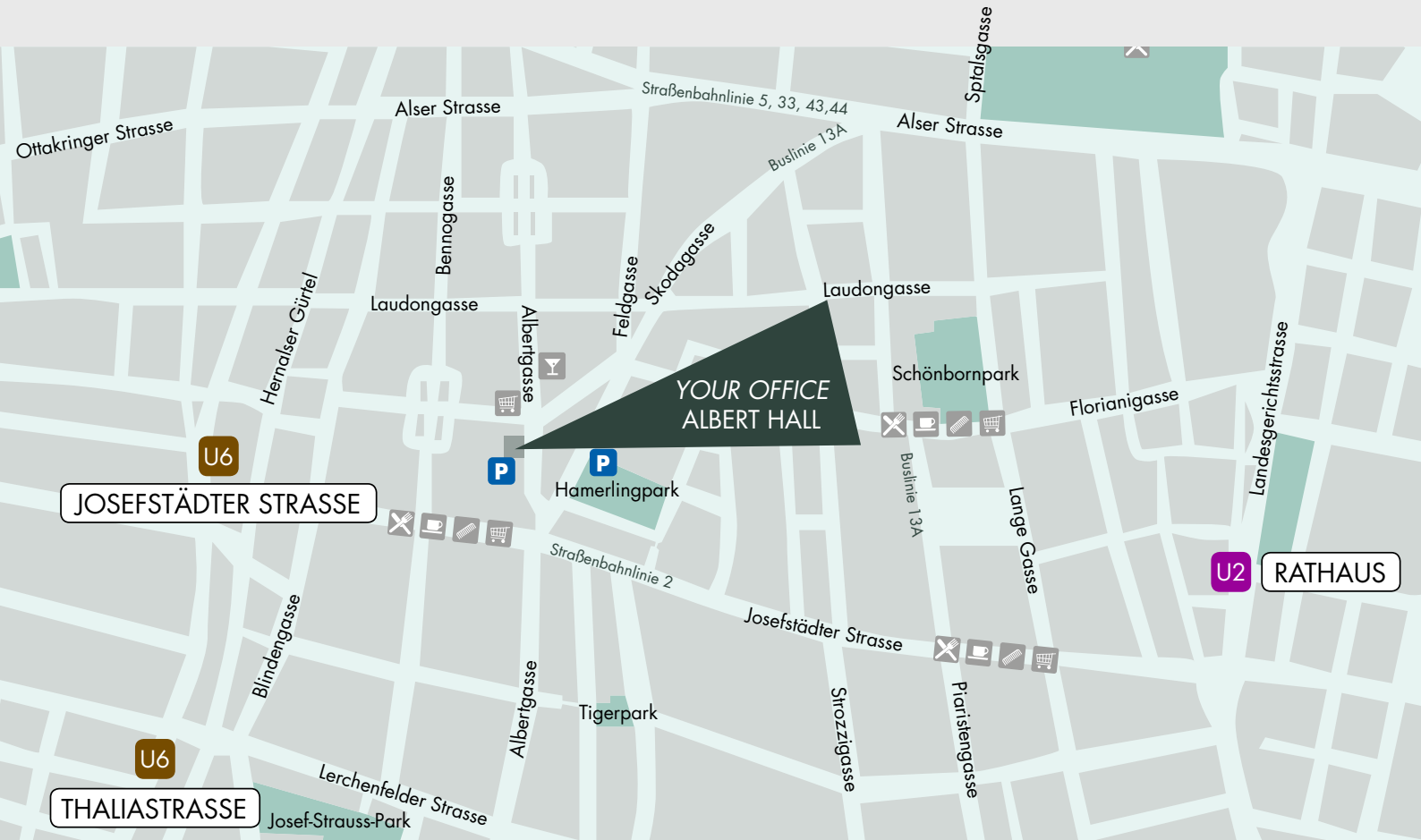


Anfahrtsplan ALBERT HALL



Erreichen Sie unseren Standort ALBERT HALL stressfrei und bequem:
Nutzen Sie bei Anreise mit dem PKW die hauseigene Parkgarage, die gegenüberliegende öffentliche Hamerlingplatz-Tiefgarage oder eine der anderen öffentlichen Parkgaragen in Gehweite. Sind Sie öffentlich unterwegs, nutzen Sie am besten die U-Bahn-Linie U6 (Station Josefstädterstraße).

Anschrift

YOUR OFFICE | Albertgasse 35, 1080 Wien

Optimale Verkehrsanbindung








5 Gehminuten von der **U-Bahn-Linie U6** | Station Josefstädterstraße

10 Gehminuten von der **U-Bahn-Linie U2** | Station Rathaus

Straßenbahn Linien 2, 5, 33 | Station Albertgasse

Autobuslinie 13A | Station Lederergasse

Legende

-  U-Bahn
-  Parkgarage
-  Restaurant
-  Café
-  Bar
-  Shopping
-  Friseur